



# ОБЩИНА КУБРАТ

## ЗАПОВЕД

№ 275  
гр. Кубрат, 10.05. 2021 г.

На основание чл.44, ал.2 от ЗМСМА и чл.129, ал.2 от ЗУТ, във връзка с чл. 134, ал.2, респективно, ал.1, т.1, от ЗУТ, чл. 136, ал.1 от ЗУТ, с Решение № 1 от Протокол № 01/28.04.2021г. на Общински експертен съвет по устройство на територията и по заявление с вх.УТСЕ №-02-01-6/21.04.2021г., от Алкин I кмет на Община Кубрат.

## ОДОБРЯВАМ:

Проект за изменение на ПУП-ИПУР за кв.132, гр.Кубрат, с който се променя уличната регулация към улици от о.т. 406 до о.т.365, от о.т. 403 до о.т. 366, от о.т.403 до о.т.404 и ПУП – изменение план за регулация /ИПР/, с което се променя регулацията по кв.132, като се образува УПИ I – 3168 за озеленяване, кв. 132, гр.Кубрат.


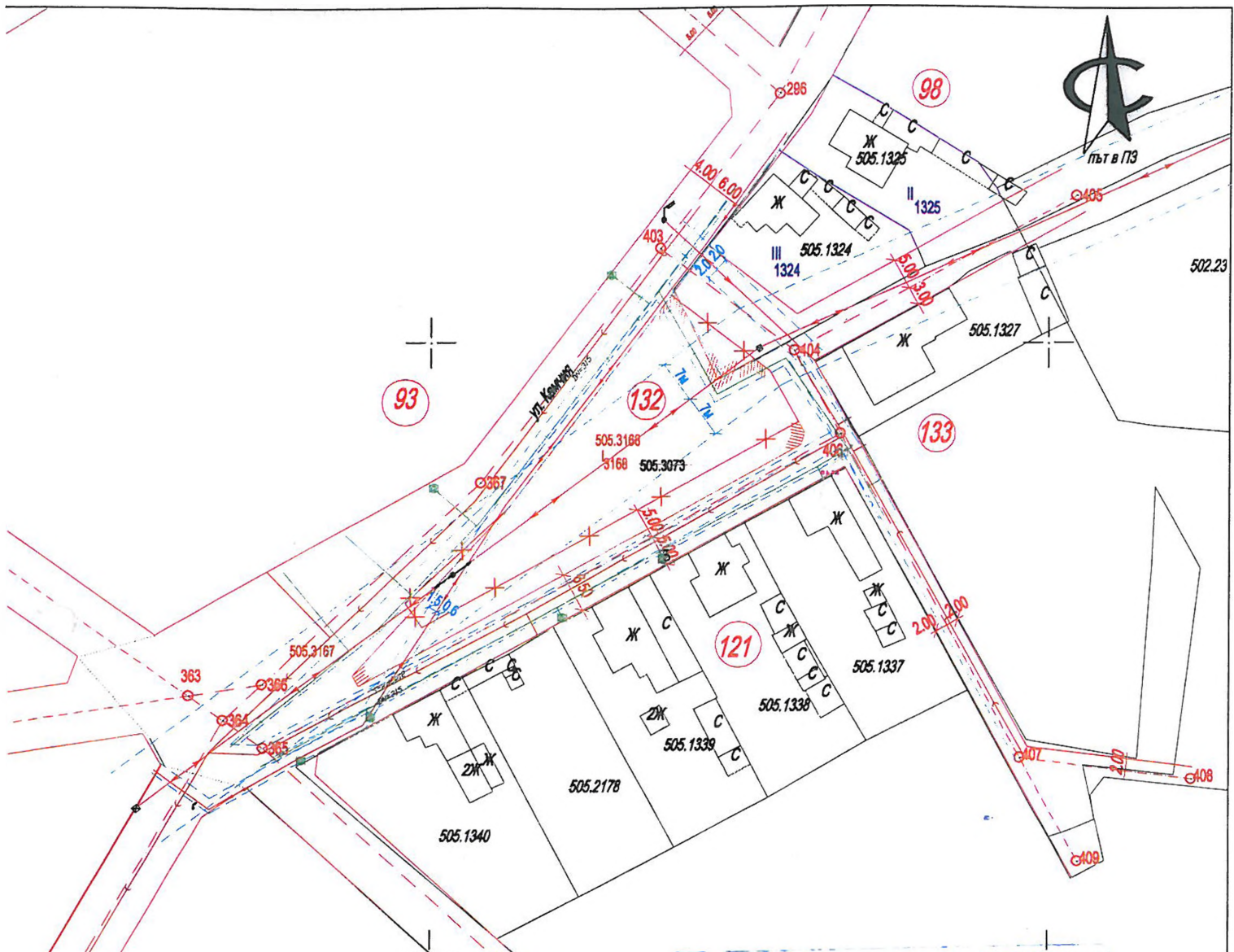
Заповедта да се съобщи на заинтересованите лица по реда на АПК и одобрения ПУП да се публикува на интернет страницата на Община Кубрат съгласно чл. 129, ал. 5 от ЗУТ.

Заповедта като индивидуален административен акт подлежи на обжалване по реда на чл.215, ал.1 и ал.4 от ЗУТ в 14 – дневен срок от съобщаването ѝ чрез Община Кубрат пред Административен съд – Разград.



Заличена информация на основание  
**АЛКИН** чл. 5 от Регламент ЕС 2016/679  
Кмет на община Кубрат

Влиза в сила на 27.05.2021г.



Одобрявам със  
 Заповед № 275/10.05.2021г.  
 Алкин Кмет на Община  
 Кубрат

Заличена информация на основание чл. 5 от Регламент ЕС 2016/679

КАДАСТЪР НА ИМПЕРИЯТА ИНВЕСТИЦИОННО-ПРОЕКТИРВАНЕ

КАДАСТЪР НА ИМПЕРИЯТА ИНВЕСТИЦИОННО-ПРОЕКТИРВАНЕ

Част: на проект



ПРОЕКТИРВАНЕ

БЮРО ГЕО-ЧОНОВ

БЮРО ГЕО-ЧОНОВ

БЮРО ГЕО-ЧОНОВ

Възложител: ..... / Община Кубрат /

		<b>ГЕО-ЧОНОВ ООД РУСЕ</b>	
Гр. Русе 7000, ул. Никола Пълеузов" В, тел.: 082 / 888 170, факс: 082 / 888 181 e-mail: geochnov@gmail.com, www. geo-chnov.com ISO 9001:2015			
ОБЕКТ: ПУП - ИПУР от О.Т. 406 до О.Т. 365 и от О.Т. 403 до О.Т. 366 и от О.Т. 403 до О.Т. 404, ПР за ПИ - 501.3073, кв. 132, гр. Кубрат, общ. Кубрат			
Изменение на План за Улична Регулация и План за Регулация			Чертеж 2
Част: Геодезия	Фаза: ПУП	М 1:1000	2021г.
ПРОЕКТАНТИ: инж. Д. Димитров инж. И. Иванов			
УПРАВИТЕЛ: инж. Г. Чонов			